Chalon-sur-Saône / Santenay

EuroVelo 6 - Radfernweg entlang der europäischen Flüsse

Départ
Chalon-sur-Saône

Arrivée
Santenay

Durée
1 h 53 min

Distance
22,20 Km

Niveau
Anfänger / mit der Familie

Thématique
Malerische Kanäle & Flüsse

Diese Etappe des EuroVelo 6 beginnt in Chalon und folgt dem Canal du Centre, der die Saône und die Loire miteinander verbindet. Diese Etappe ist ganz besonders ruhig und angenehm. Sie führt an einem bei Anglern und Freizeitschiffern sehr beliebten Kanal entlang. Eine leichte Strecke, die, abgesehen von der Ortsausfahrt aus Chalon, ausschließlich über Greenways führt.

Wegbeschreibung

Vom Stadtzentrum aus geht es zunächst über die Route de Paris (N6 mit Radstreifen) zum alten Kanal, der im Stadtteil Saint-Gobain beginnt. Dann verläuft die Strecke weiter über Greenways bis nach St-Léger-sur-Dheune. Achtung: Die nachfolgenden Etappen bis nach Paray-le-Monial führen über nicht für den Radverkehr ausgebaute Straßen. Ab Chagny besteht die Möglichkeit, mit dem Zug zu fahren.

SNCF

Bahnhof Chalon-sur-Saône

- TER (Regionalexpress) Dijon > Beaune > Chalon > Macon
- TER Chalon > Montchanin > Nevers
- TGV Paris > Chalon mit Fahrradabteil, Reservierung erforderlich

Bahnhof Chagny

- TER Dijon > Beaune > Chagny > Chalon > Macon
- TER Dijon > Chagny > Montchanin > Paray-le-Monial > Digoin > Moulin-sur-Allier

Kein Bahnhof in St-Léger-sur-Dheune

Sehenswert

Chalon-sur-Saône: die schönen Fassaden am Saône-Ufer, das Saint-Vincent-Viertel und die gleichnamige Kathedrale, die Saint-Laurent-Insel, mehrere Museen, darunter das Museum der Fotografie

Fragnes: ein Ort mit Bootsanleger und Dienstleistungen

Chagny: eine angenehme kleine Stadt mit regem Hafenbetrieb

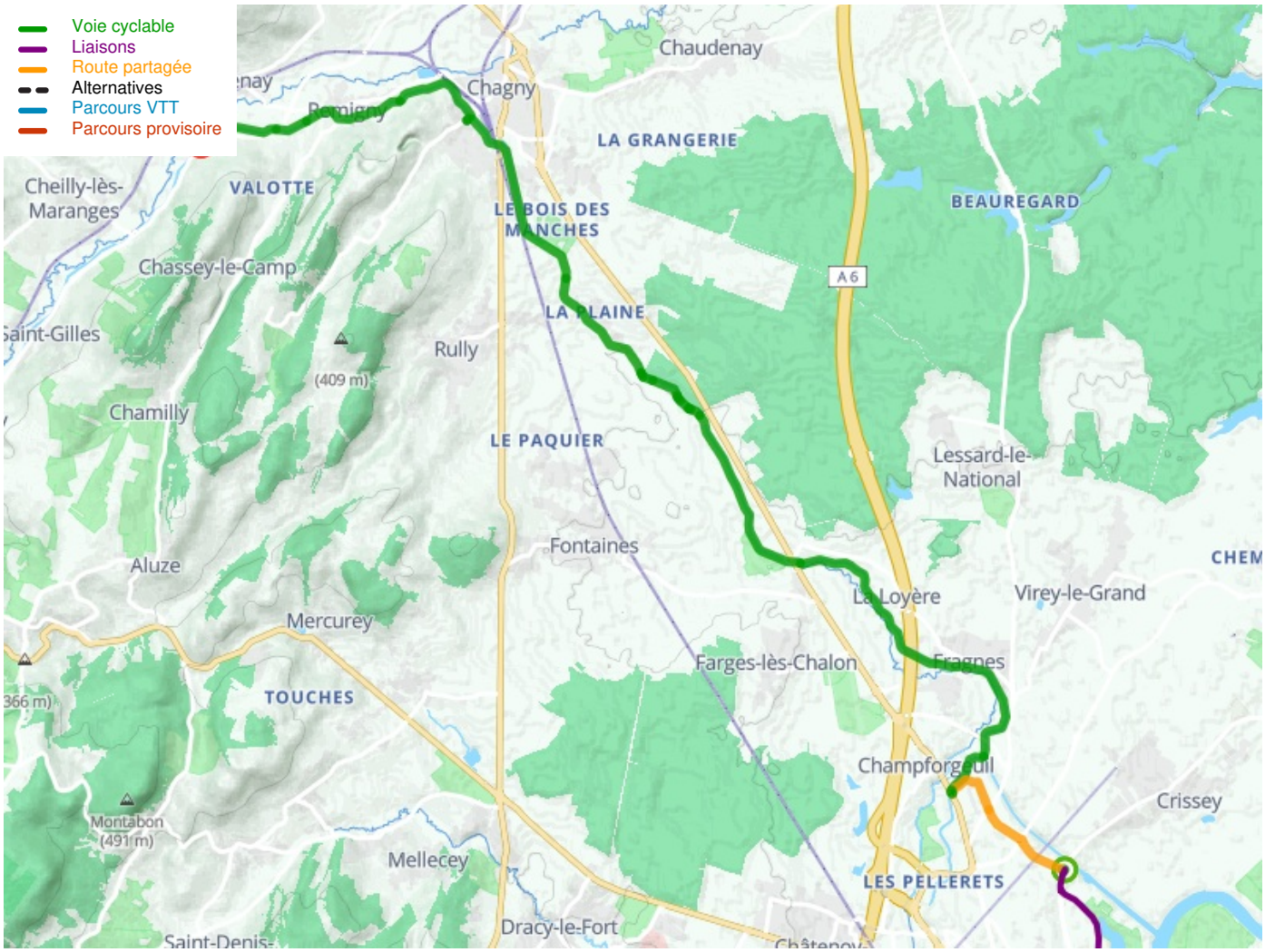

Départ

Chalon-sur-Saône

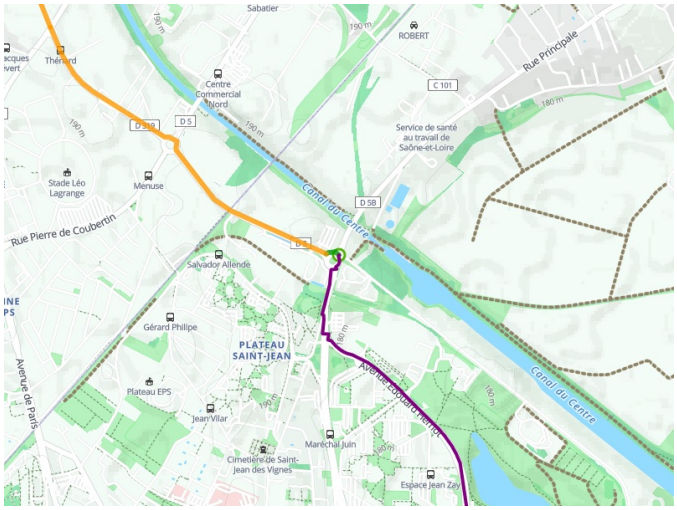

Arrivée
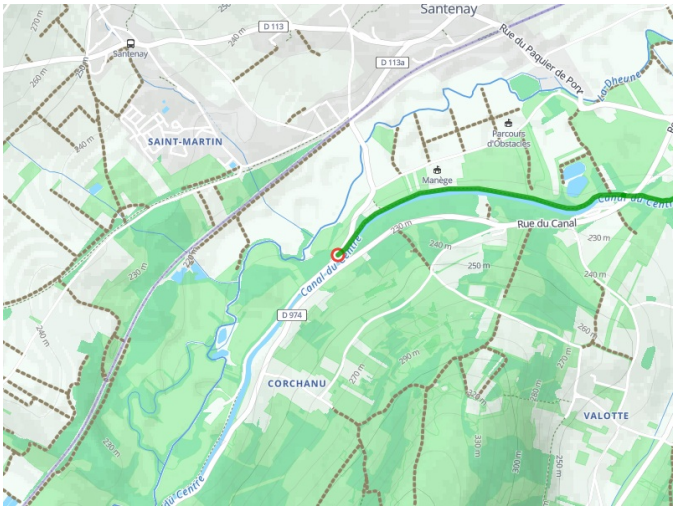
Santenay