Illiers-Combray / Thiron-Gardais

La Véloscénie

Départ
Illiers-Combray

Arrivée
Thiron-Gardais

Durée
1 h 40 min

Distance
25,18 Km

Niveau
Mittel / Gute Grundkondition

Thématique
Natur & regionales Kulturerbe

Szenenwechsel: Die ersten Hügel des Perche tauchen auf, ebenso wie die Domaine de l'Abbaye (Abtei) von Thiron-Gardais und ihre schönen Gärten

Streckenbeschreibung

Die Route verlässt Illiers-Combray auf einem kurzen Radweg, der einen Wasserlauf überquert. Es folgt Landstraße bis zur Kreuzung mit der D922, wo Sie auf dem Verkehr achten sollten. Dieser Abschnitt mit Verkehr setzt sich bis zum Ortseingang von Méréglise fort. Danach kommen nur noch kleine Nebenstraßen mit wenig Verkehr und mit zwei idyllischen Abschnitten durch Wald und Wiesen.
Der Naturpark Perche wird die ersten Anstrengungen erfordern, die sehr schnell mit hügeligen und grünen Landschaften, so weit das Auge reicht, belohnt werden. Eine schöne Etappe steht Ihnen bevor.
Machen Sie einen Halt in Frazé, einem kleinen typischen Dorf im Perche.

Besonders sehenswert

- Der Garten **des Schlosses von Frazé** ist leider nicht für Besichtigungen geöffnet, aber das Schauspiel lässt sich auch von außen genießen.
- **Themengärten der Abtei von Thiron-Gardais**: Am Eingang zum regionalen Naturpark des Perche ist die Domäne der Abtei eine ehemalige Zehntscheune. Sie beherbergt die Themengärten der Abtei, das Office de Tourisme, ein Boutique mit lokalen Produkten und einen Ausstellungssaal.
- **Königlich-militärisches Collège:** Das ehemalige königlich-militärische Collège und sein Garten wurden vom französisch-luxemburgischen Radio- und TV-Moderator Stéphane Bern gekauft und restauriert. Der Adelsexperte wohnt dort das ganze Jahr über.
  Erkunden Sie das von Bern selbst entworfene Museum, schlendern Sie durch den historischen Garten oder genießen Sie einen Feinschmeckertee in der Sonne vor der Orangerie...

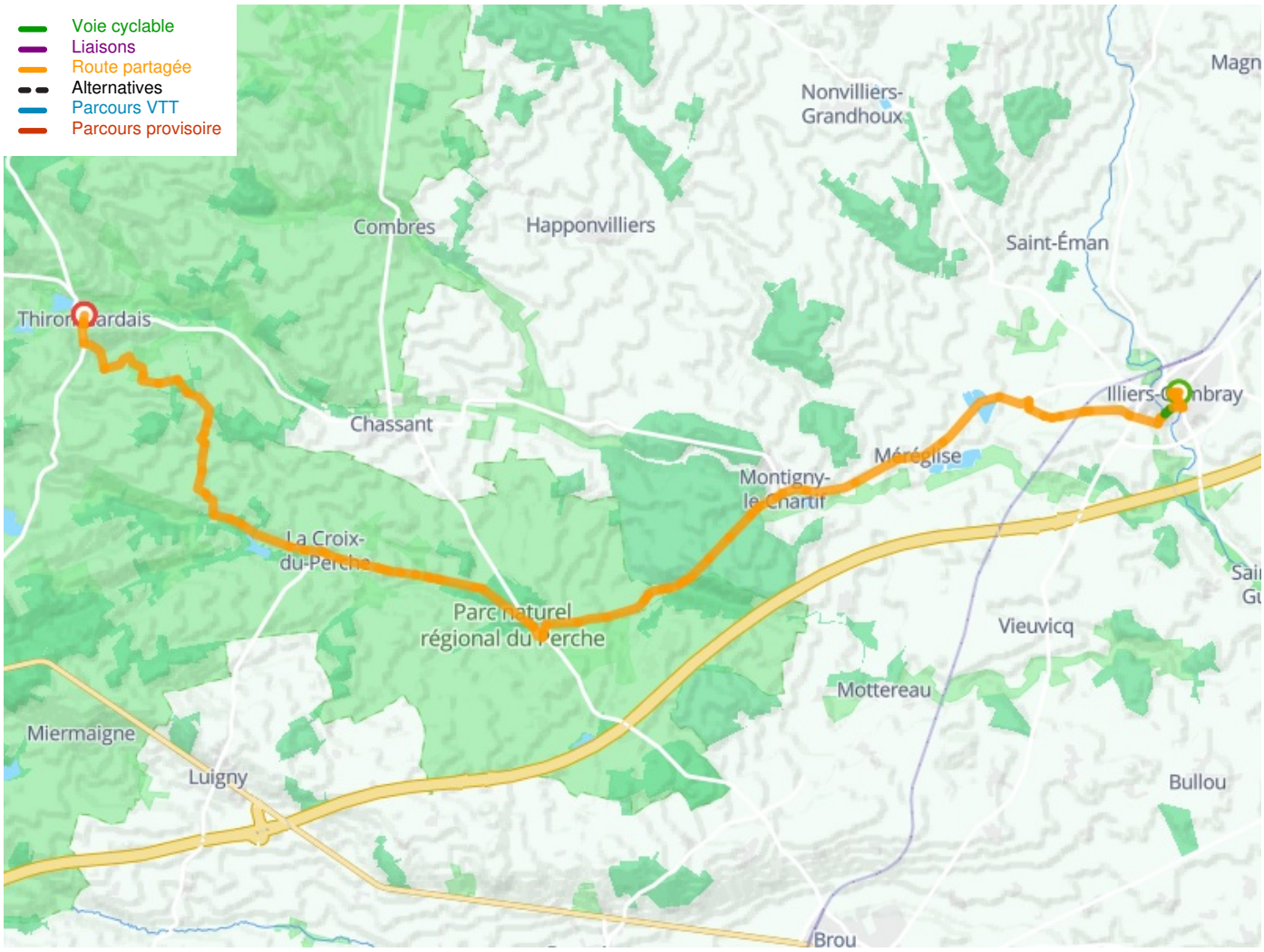

Départ

Illiers-Combray

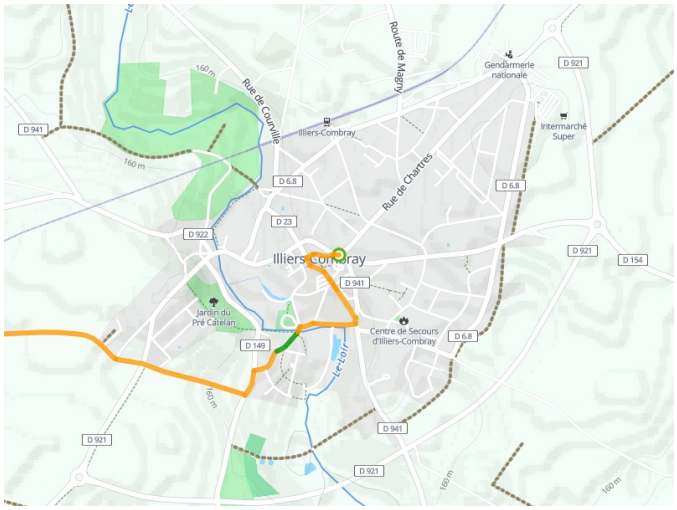

Arrivée
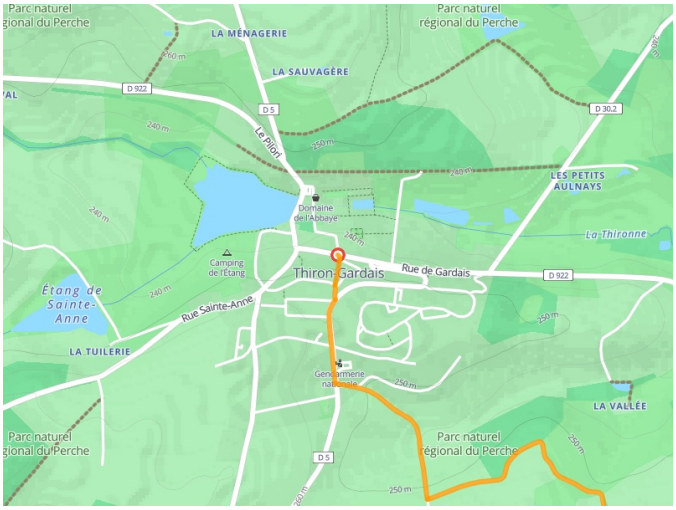
Thiron-Gardais