Pré-en-Pail-Saint-Samson / Bagnoles-de-l'Orne

La Véloscénie

Départ
Pré-en-Pail-Saint-Samson

Arrivée
Bagnoles-de-l'Orne

Durée
1 h 41 min

Distance
25,38 Km

Niveau
Anfänger / mit der Familie

Thématique
Alte Eisenbahn

Los geht's auf dem zweiten Teil der "Grünen Route" zwischen Alençon und Bagnoles-de-l'Orne. Die grünen Landschaften des regionalen Naturparks Normandie-Maine begleiten Sie auch auf dieser Etappe.

Streckenbeschreibung

Nehmen Sie die "Grüne Route" ab Pré-en-Pail-Saint-Samson und folgen Sie ihr für 18 Kilometer bis nach Rives d'Andaine. Unterwegs können Sie sich in Neuilly-le-Vendin mit Getränken versorgen (ca. 11 Kilometer vom Startpunkt Pré-en-Pail entfernt). In Rives d'Andaine folgen Sie der Véloscénie-Beschilderung auf ruhigen Landstraßen auf 6 Kilometern bis nach Bagnoles-de- l'Orne.
Highlights unterwegs: Die Kapelle Notre-Dame de Lignou, ein Wallfahrtsort für Pilgerinnen und Pilger auf ihrem Weg zum Mont Saint-Michel.

Besonders sehenswert

- Machen Sie kurz vor Bagnoles-de-l'Orne Halt im **Schlosspark von Couternes.** Eine Pause am Schloss Couternes oder ein kleiner Spaziergang, um sich die Beine zu vertreten, werden Ihnen sicher gut tun.
- Gönnen Sie sich eine Auszeit im Spa oder eine Wellness-Behandlung in **den Thermen von Bagnoles-de-l'Orne.** Das größte Thermalbad im Westen Frankreichs bietet Ihnen genau die Entspannung, die Sie nach einer Radtour brauchen. Beim Spaziergang um den See, beim Blick auf die Belle-Epoque-Architektur oder beim Bummeln tanken Sie neue Energie für die Weiterfahrt zum Mont Saint-Michel. Falls Sie Lust haben, unternehmen Sie einen Spaziergang zum Aussichtspunkt "Roc au Chien". Von hier aus genießen Sie den Blick über Bagnoles-de-l'Orne und den Wald von Andaines, in dem sich ein Jungbrunnen verstecken soll.

Züge und Bahnhöfe

- Bahnhof von Briouze - von Bagnoles-de-l'Orne aus erreichbar über eine autofreie "Grüne Route".

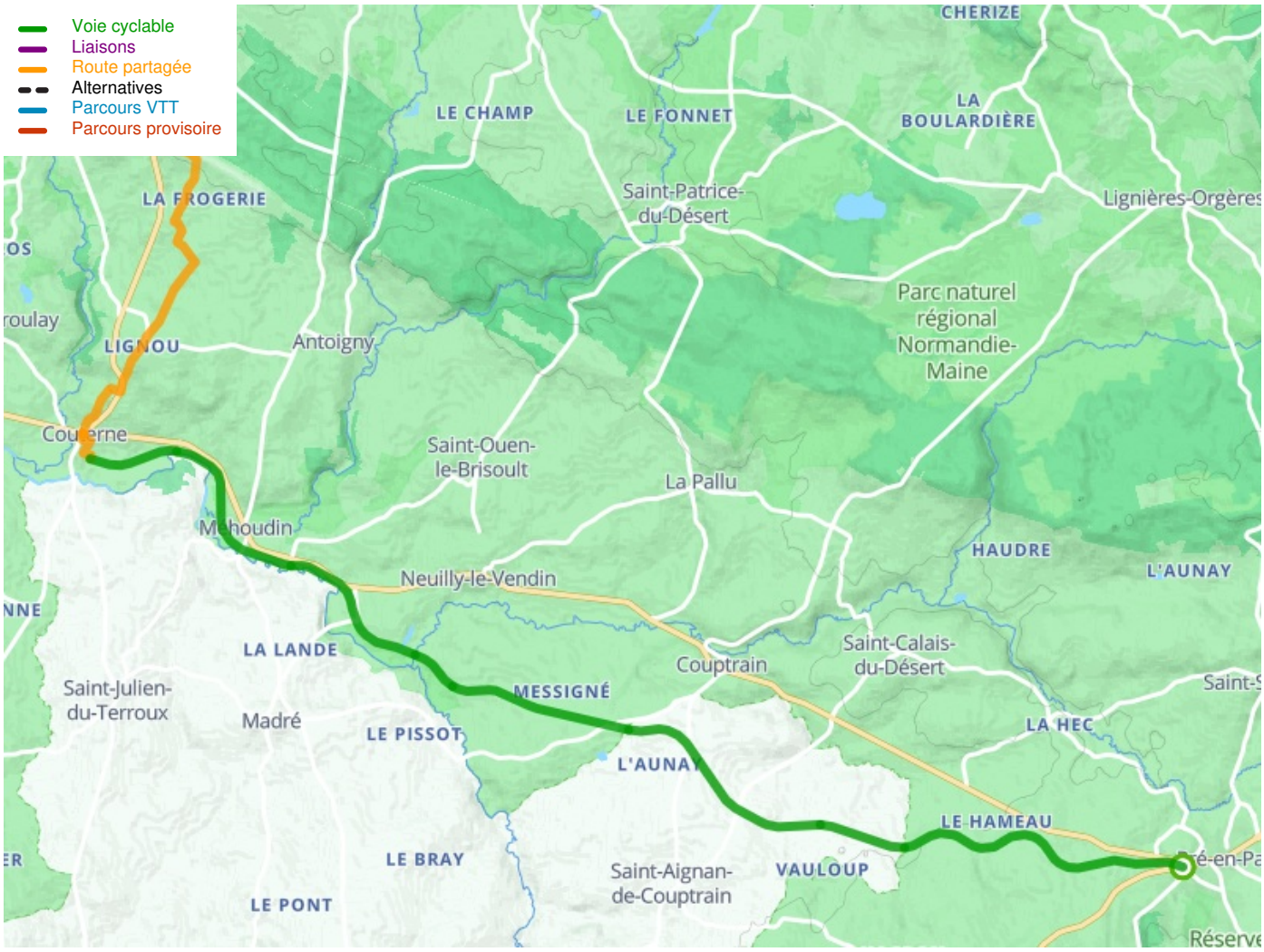

Départ

Pré-en-Pail-Saint-Samson

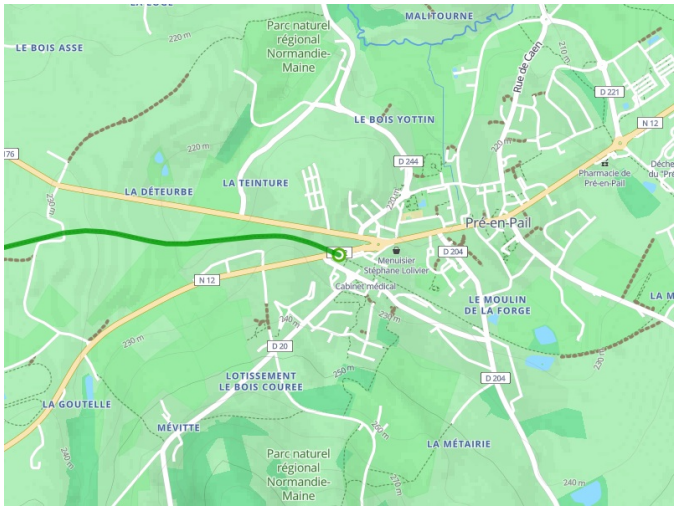

Arrivée
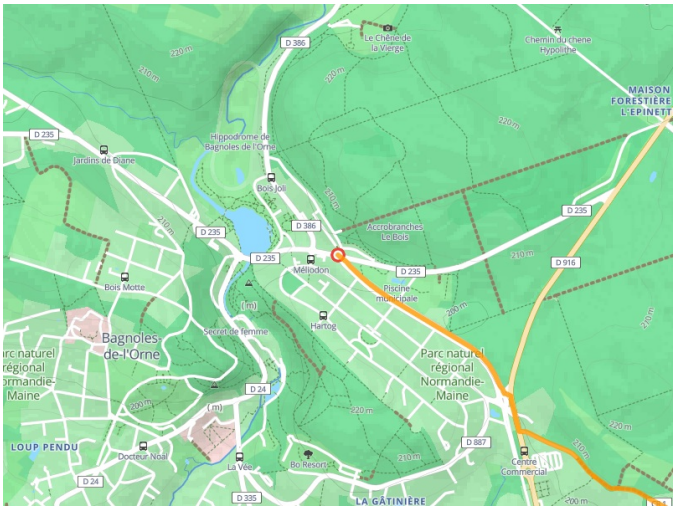
Bagnoles-de-l'Orne